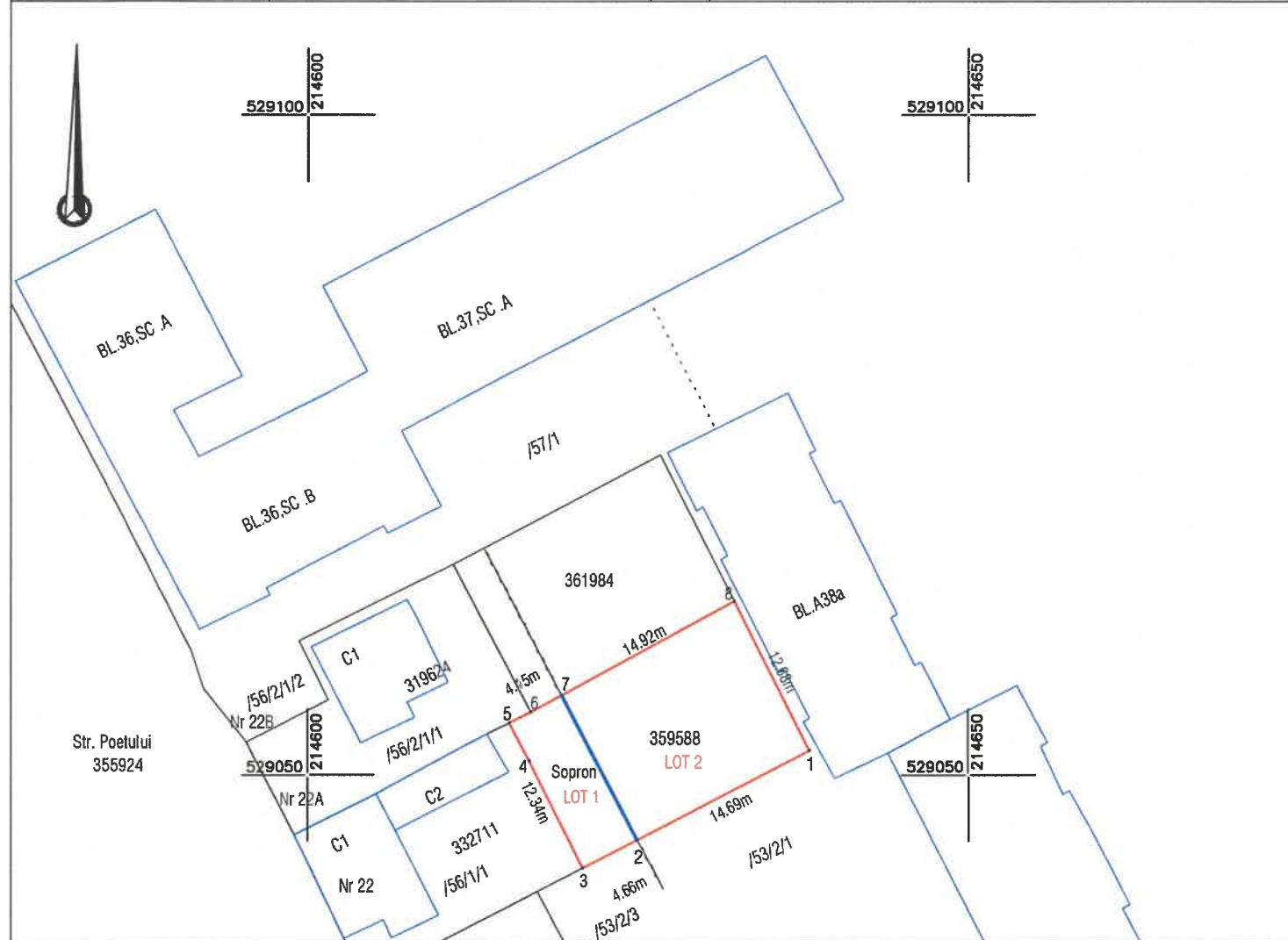


Plan de amplasament si delimitare a imobilului
cu propunerea de dezlipire
Scara 1:500

Nr. cadastral	Suprafata masurata (mp)	Adresa imobilului	
359588	242	Loc. Arad, Jud. Arad	
Cartea Funciara nr.	359588	UAT	ARAD



Situatia actuala (inainte de dezlipire)				Situatia viitoare (dupa dezlipire)			
Nr.cad.	Suprafata (mp)	Categoria de folosinta	Descrierea imobilului	Nr.cad.	Suprafata (mp)	Categoria de folosinta	Descrierea imobilului
359588	242	CC	Teren neimprejmuit	367102	56	CC	Lot 1 Imobilul neimprejmuit
				367103	186	CC	Lot 2 Imobilul neimprejmuit
TOTAL:	242				242		

Executant: **DATCAD**

Confirm executarea lucrarilor la teren, corectitudinea intocmirii documentatiei cadastrale si corespondenta acestora cu realitatea din teren

CLASA III
RO-B-J NR. 2948

Semnatura si stampila
CIF. 14358573

CATEGORIA B
RO-AR-F. NR. 0180

Patrik-Andras Kimak
Digitally signed by Patrik-Andras Kimak
Reason: RO-AR-F Nr. 0180
Date: 2025.02.04 14:15:23 +02'00'

Data: 02.2025

Inspector

Confirm introducerea imobilului in baza de date integrata si atribuirea numarului cadastral
Semnatura si parafa
Stampila BCPI

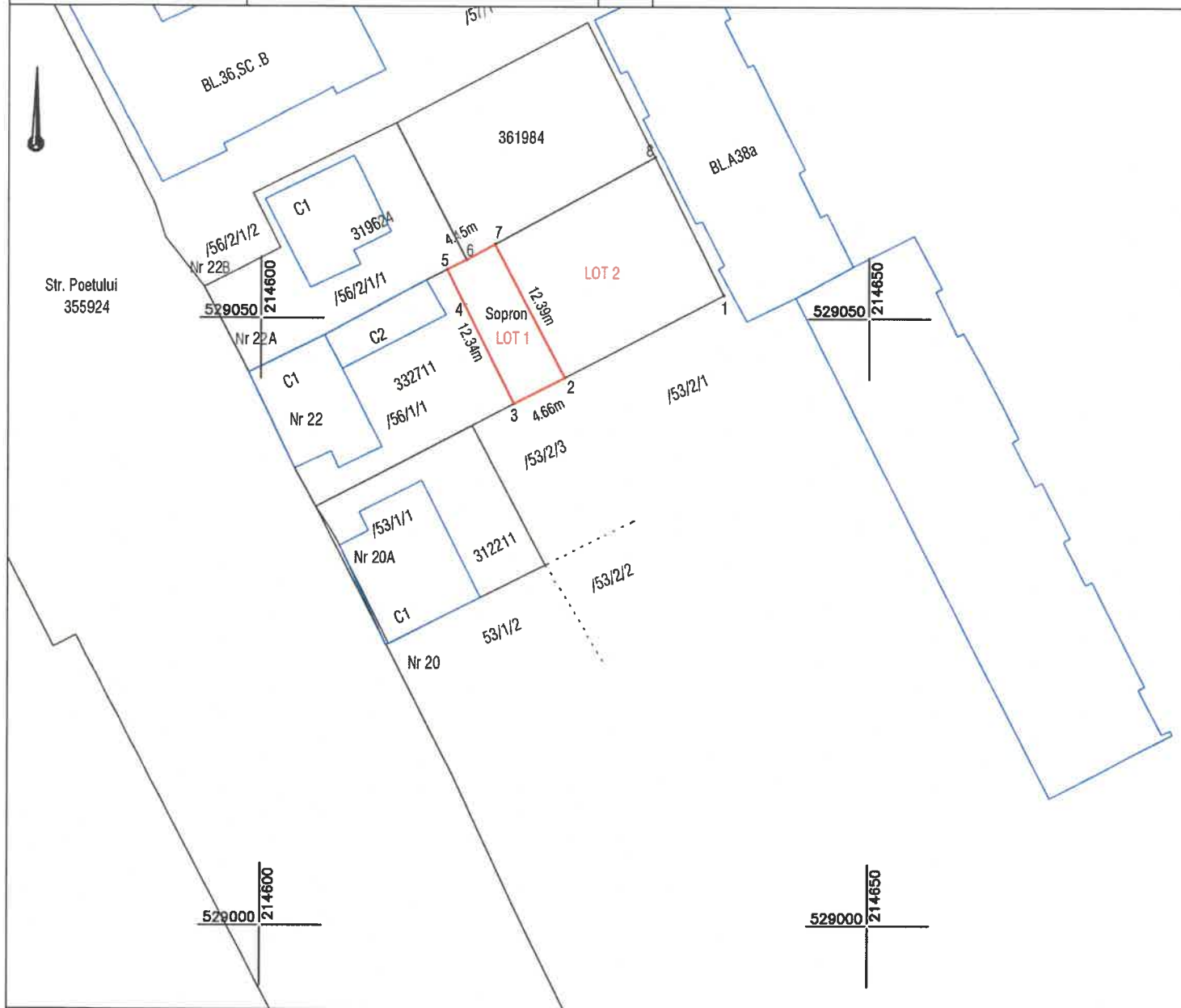
Horia-Toma Hardut
Semnat digital de Horia-Toma Hardut
Data: 2025.02.05 13:43:24 +02'00'

14204/05.02.2025

Data:

Scara 1:500

Nr. cadastral	Suprafata masurata (mp)	Adresa imobilului
367102	56	Loc. Arad, Jud. Arad
Cartea Funciara nr.	UAT	ARAD



A. Date referitoare la teren

Nr. parcela	Categorie de folosinta	Suprafata (mp)	Mentiuni
1	CC	56	Lot 1
TOTAL		56	Imobilul neimprejmuit

Suprafata totala masurata a imobilului = 56 mp
Suprafata din act = 56 mp

Executant: **DATCAD**

Confirm executarea lucrarilor la teren, corectitudinea intocmirii documentatiei cadastrale si corespondenta acesteia cu realitatea din teren

CLASA III RO-B-J NR. 2948 Semnatura si stampila CIF. 14358573 CATEGORIA B RO-AR-F. NR. 0180

Patrik-Andras Kimak
Digitally signed by Patrik-Andras Kimak
Reason: RO-AR-F Nr. 0180
Date: 2025.02.04 14:15:33 +02'00'

Data: 02.2025

Inspector
Confirm introducerea imobilului in baza de date integrata si atribuirea numarului cadastral
Semnatura si parafa
Stampila BCPI

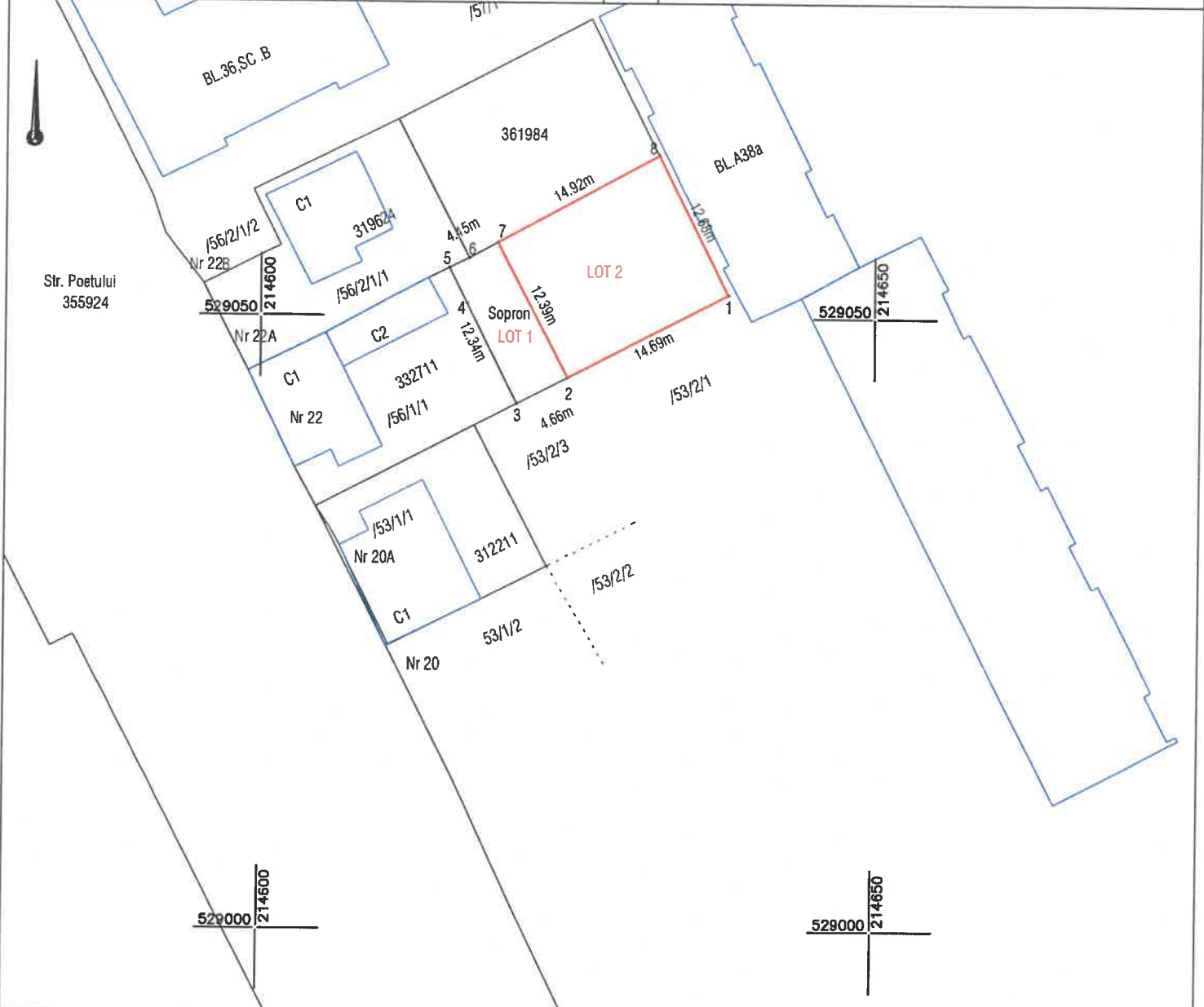
Horia-Toma Hardut
Semnat digital de Horia-Toma Hardut
Data: 2025.02.05 13:43:04 +02'00'

14204/05.02.2025

Data:

Scara 1:500

Nr. cadastral	Suprafata masurata (mp)	Adresa imobilului
367103	186	Loc. Arad, Jud. Arad
Cartea Funciara nr.	UAT	ARAD



A. Date referitoare la teren			
Nr. parcela	Categorie de folosinta	Suprafata (mp)	Mentiuni
1	CC	186	Lot 2 Imobilul neimprejmuit
TOTAL		186	

Suprafata totala masurata a imobilului = 186 mp
Suprafata din act = 186 mp

Executant: 

Confirm executarea lucrarilor la teren, corectitudinea intocmirii documentatiei cadastrale si corespondenta acestora cu realitatea din teren

CLASA III RO-B-J NR. 2948 Semnatura si stampila CIF. 14358573 CATEGORIA B RO-AR-F. NR. 0180

Patrik-Andras Kimak

Digitally signed by Patrik-Andras Kimak
Reason: RO-AR-F Nr. 0180
Date: 2025.02.04 14:15:47 +02'00'

Data: 02.2025

Inspector

Confirm introducerea imobilului in baza de date integrata si atribuirea numarului cadastral
Semnatura si parafa
Stampila BCPI

Horia-Toma Hardut

Semnat digital de Horia-Toma Hardut
Date: 2025.02.05 13:43:13 +02'00'

14204/05.02.2025

Data: